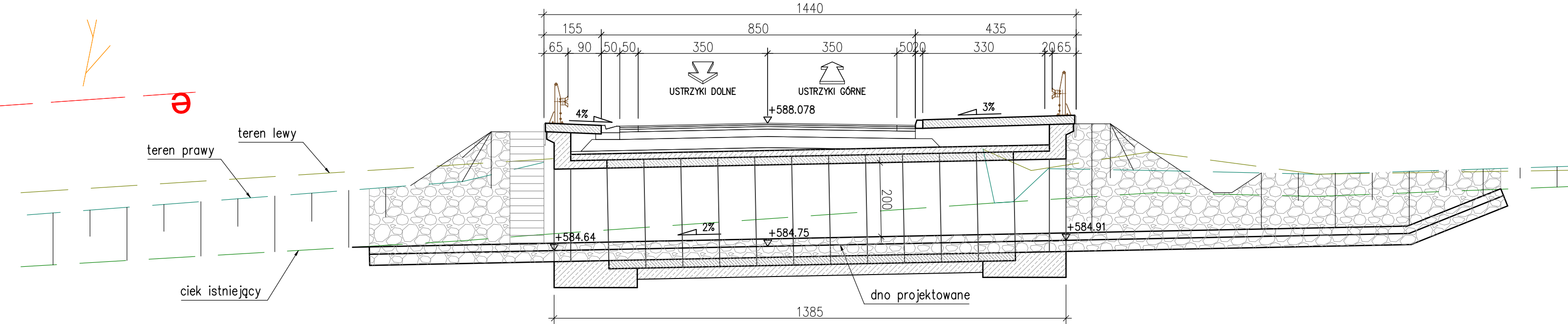
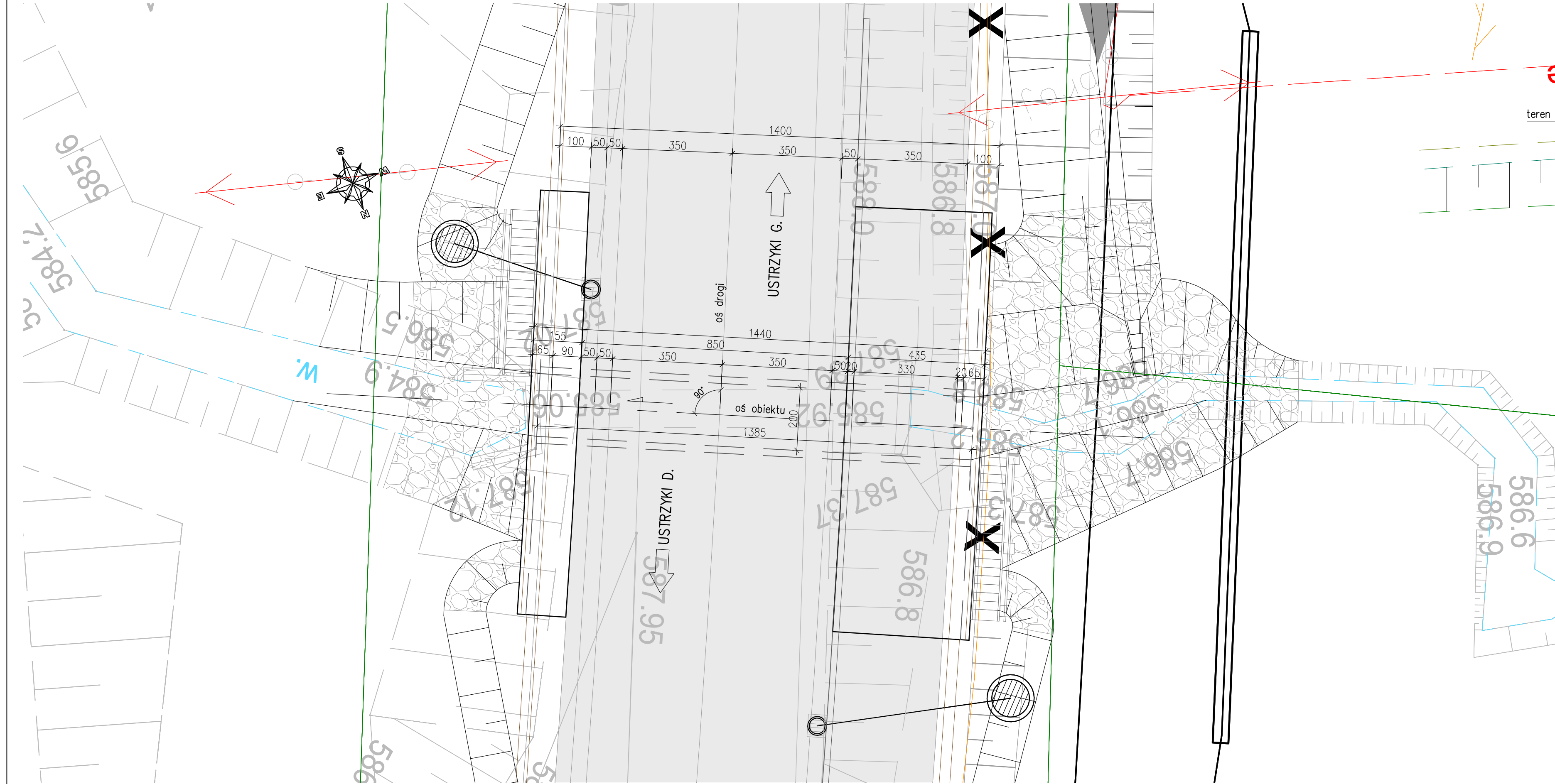
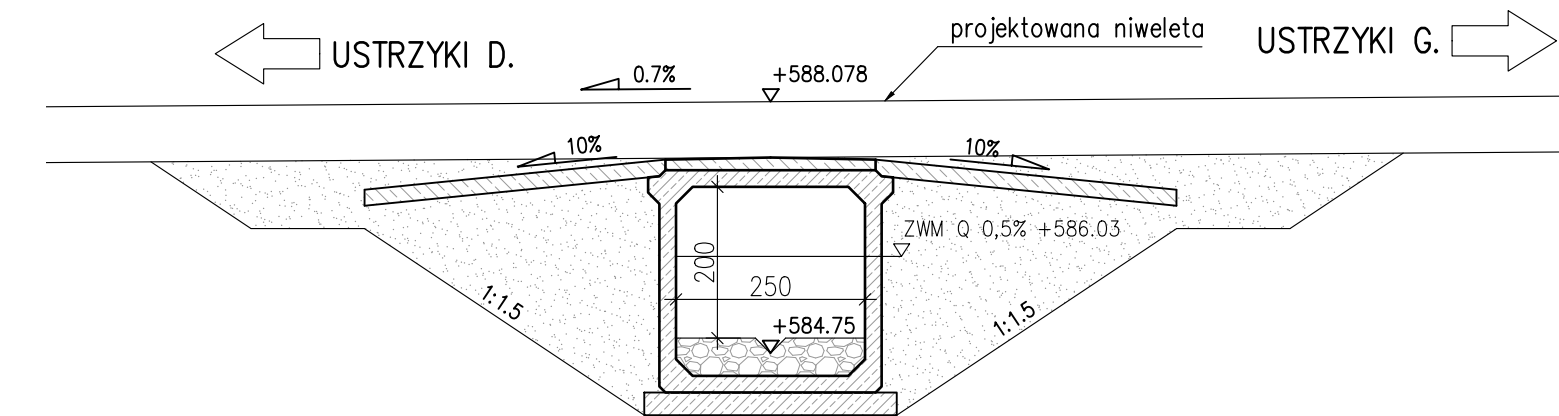


1:100



1:100



 Fundusze Europejskie
Program Regionalny
  Rzeczpospolita
Polska
  PODKARPACIE
przestrzeń otwarta
  Unia Europejska
Europejskie Fundusze
Strukturalne i Inwestycyjne
 

INWESTOR **Zarząd Województwa Podkarpackiego w Rzeszowie**
al. Łukasza Cieplinskiego 4, 35-010 Rzeszów
reprezentowany przez: **Podkarpacki Zarząd Dróg Wojewódzkich w Rzeszowie**
ul. T. Boya Żeleńskiego 19A, 35-105 Rzeszów • 17 860-94-50 • biuro@pzdw.pl • www.pzdw.pl





JEDNOSTKA PROJEKTOWA

 <p>engineering consultancy</p>	<p>E&C Sp. z o.o. 41-300 Dąbrowa Górnicza ul. Ks.G. Augustynia 1A/32</p>	 <p>ProtechniCon</p>	<p>ProtechniCon Sp. z o.o. 31-872 Kraków os. Dywizjonu 303 20/LU7</p>
---	---	--	--

ZAMIERZENIE BUDOWLANE
 Rozbudowa drogi wojewódzkiej nr 896 Ustrzyki Dolne - Ustrzyki Górne na odcinku od m. Smolnik do m. Ustrzyki Górne od km ok. 29+995 do km ok. 44+795 wraz z odcinkami nawiazania oraz rozbiórka, budowa, przebudowa niezbędnej infrastruktury technicznej, budowl i urządzeń budowlanych realizowana w ramach zadania "Przebudowa/rozbudowa drogi wojewódzkiej nr 896 Ustrzyki Dolne - Ustrzyki Górne".

ADRES INWESTYCJI	DATA
woj. podkarpackie, pow. bieszczadzki, gm. Lutowska	09.2023

RODZAJ PROJEKTU PROJEKT KONCEPCYJNY	CZĘŚĆ PROJEKTU -
TOM -	BRANŻA mostowa

FUNKCJA	ZESPÓŁ PROJEKTOWY		SPECJALNOŚĆ	PODPIS
Projektanci	mgr inż. Maciej Żuchowicz	MAP/0084/POOM/04	MOSTOWA	
	mgr inż. Rafał Potępa	MAP/0059/PWBM/20	MOSTOWA	
	mgr inż. Tomasz Cwajna	MAP/0195/POOM/10	MOSTOWA	
Sprawdzający	mgr inż. Tomasz Grysiak	MAP/0085/POOM/06	MOSTOWA	
Opracowali	mgr inż. Jakub Kotra inż. Paulina Filipiek inż. Natalia Burnagiel inż. Daniel Serwinowski			

OBIEKT	MAŁY MOST MM-201	SKALA	1:10
TYTUŁ RYSUNKU	REW.	NR RYS.	1.201
	Rysunki ogólne		